Découvrez la beauté de la nature

autour de Sébazac-Concourès

MAIRIE de SÉBAZAC CONCOURÈS Aveyron

Recommandations

Rester sur les chemins balisés ; attention aux feux de broussailles ; passer à distance de tous les animaux et ne pas les effrayer ; respecter la nature, ne rien jeter ; respecter les propriétés privées et les cultures ; refermer les barrières et respecter les clôtures ; à proximité des fermes ou des troupeaux tenir les chiens en laisse.

Laisser à quelqu'un des informations sur votre itinéraire en cas de départ solitaire.

IMPRIM'VERT® HERAIL IMPRIMEURS 353 009 400 00022

Crédit photos : Mairie de Sébazac - Carte IGN N°2439 Ouest - Autorisation N°221326 du 06/09/2013



SÉBAZAC CONCOURÈS

10 chemins de randonnée
autour de Sébazac-Concourès

Le chemin de la fontaine

8 km — 2h15 environ

Le chemin de Flars

5 km — 1h30 environ

Autour du Rescoundudou

6 km — 1h45 environ

Le chemin de la Montagne Rousse

7 km — 1h45 à 2h environ

Le chemin de Mézeilles

7,5 km — 2h00 environ

Le chemin des Combes

5,6 km — 1h30 environ

Le chemin des Cazelles

5,5 km — 1h55 environ

Par les chemins de troupeaux



5 km — 1h30 environ

Le chemin des trois clochers

32 km

Le chemin jolie vue
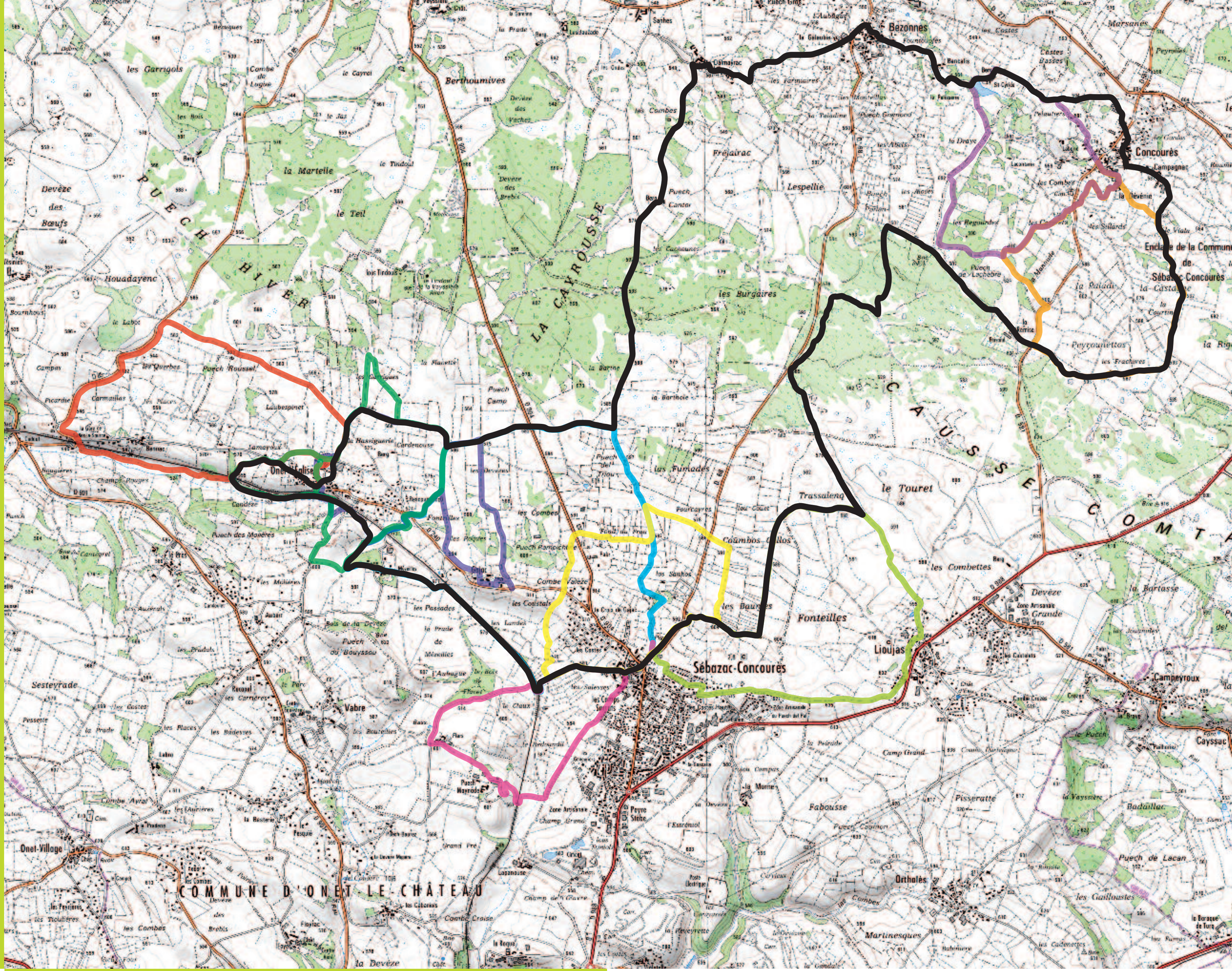
7 km — 1h45 à 2h environ